














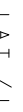
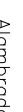
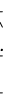




-  Estradas e pistas asfaltadas.
-  Camiños ou pistas de terra.
-  Servidumbres de poseso.
-  Muro ou topia.
-  Límite de parcela.
-  Edificio privado vivenda.
-  Talud
-  Rios, Arroios
-  Manantial.
-  625,5 Curvas de nivel. Cotas.
-  Curvas de depresión.
-  Cruceiro
-  Poste de madeira.
-  Poste de formiño.
-  Pozo
-  L.A.T. / L.M.T.
-  Alombrado
-  Límite de parroquia.
-  Bases
-  Fuente

 LÍMITE DE ACTUACIÓN 800.902,88 m2


XUNTA DE GALICIA
 CONSELLERÍA DE VIVENDA E SOLO
XESTUR PONTVEDEIRA S.A.

certum
 entidade de control

PAU
 URBANISMO
 Kálitas

Título del Proyecto:
**PROXECTO SECTORIAL
 PARQUE EMPRESARIAL 'PONTVEDES'
 ORDENACIÓN FORMIGUEIRA**

Fecha:
Octubre 2008

Escala:
 1 / 5.000

Título del plano:
ESTADO ACTUAL

Nº de plano:
5

Ref:
 INC-08-0020